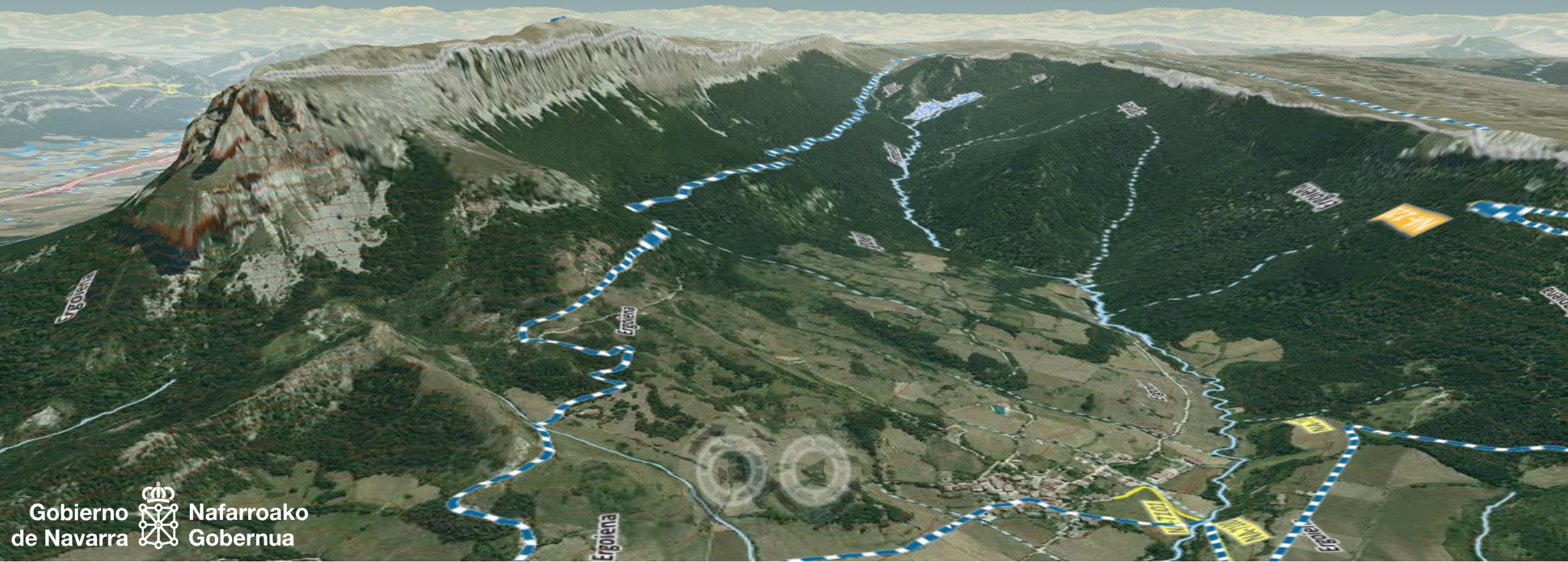


Jornada SITNA 2023 / SITNA jardunaldia 2023



Geoportal de Navarra

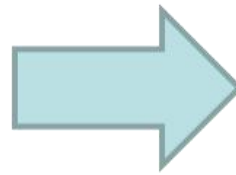
Belén del Barrio Madruga

Guion



- ¿Qué es el Geoportal de Navarra?
- Características
- Objetivos
- Demostración práctica
- Visor IDENA: evolución y mejoras

¿Qué es el GEOPORTAL?



Punto unificado de acceso a toda la información geográfica integral del territorio de Navarra.

¿Qué es el GEOPORTAL?

Web totalmente renovada e innovadora

navarra.es
sitna
Castellano Euskara English
introduzca palabras Buscar

PRESENTACIÓN MAPAS BÚSQUEDAS IDE RECURSOS ACTUALIDAD SABER MÁS ETRS89

GEOPORTAL de Navarra

El Geoportal de Navarra es el punto de encuentro para quienes necesitan información referida a nuestro territorio.

Comparador de mapas

Ver mapas

Búsquedas

- Localizar en el mapa: localidades, topónimos...
- En el catálogo de metadatos de IDENA

Actualidad SITNA

MUSIGT- Ciclo de charlas y talleres – Otoño 2021

Nuevas funcionalidades en el Visor de IDENA – versión de junio de 2021

SITNA aprueba su hoja de ruta para situar a Navarra en vanguardia de las tecnologías geoespaciales

Más información sobre SITNA

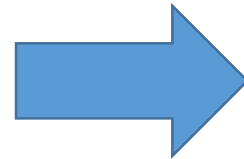
idena Portal del Conocimiento

Open Data Navarra

Contenidos del portal sujetos a licencia [Creative Commons Reconocimiento 4.0 Internacional](#). Ver condiciones en [Aviso Legal](#)

Navarra Gobierno de Navarra

Contacte con nosotros | Accesibilidad | Aviso legal | Mapa web



geoportal de Navarra

INICIO VISIONES BUSCAR MAPAS DESCARGAS TEMAS IDENA

Tenemos mucho que contarte, enseñarte, ofrecerte...

Búsqueda...

VISIONES BUSCAR MAPAS DESCARGAS

¿Qué es el Geoportal? ¿Qué puedo hacer?

TEMAS SABER MÁS EL EQUIPO AVANZADO

Todas las webs geográficas

MÁS INFORMACIÓN

Últimas Noticias

¿Qué es el GEOPORTAL?

Proyecto dinámico, común y abierto a toda la ciudadanía.



¿Qué es el GEOPORTAL?

Respuesta a las iniciativas que a nivel mundial ponen en valor la importancia de la información geoespacial



UN-GGIM
GEOSPATIAL SOCIETIES



**MARCO INTEGRADO DE
INFORMACIÓN GEOESPACIAL**



Características del Geoportal

Navegación fácil e intuitiva: diseño simple, claro y actual, donde prevalecen los recursos visuales.

Temas



ADMINISTRACIÓN DEL TERRITORIO



AGRICULTURA, GANADERÍA Y MEDIO RURAL



CARTOGRAFÍA E IMÁGENES



CATASTRO



CIENCIAS DE LA TIERRA



CULTURA, TURISMO Y OCIO



DIRECCIONES Y CALLEJERO



INDUSTRIA Y ENERGÍA



MEDIO AMBIENTE



NOMBRES GEOGRÁFICOS



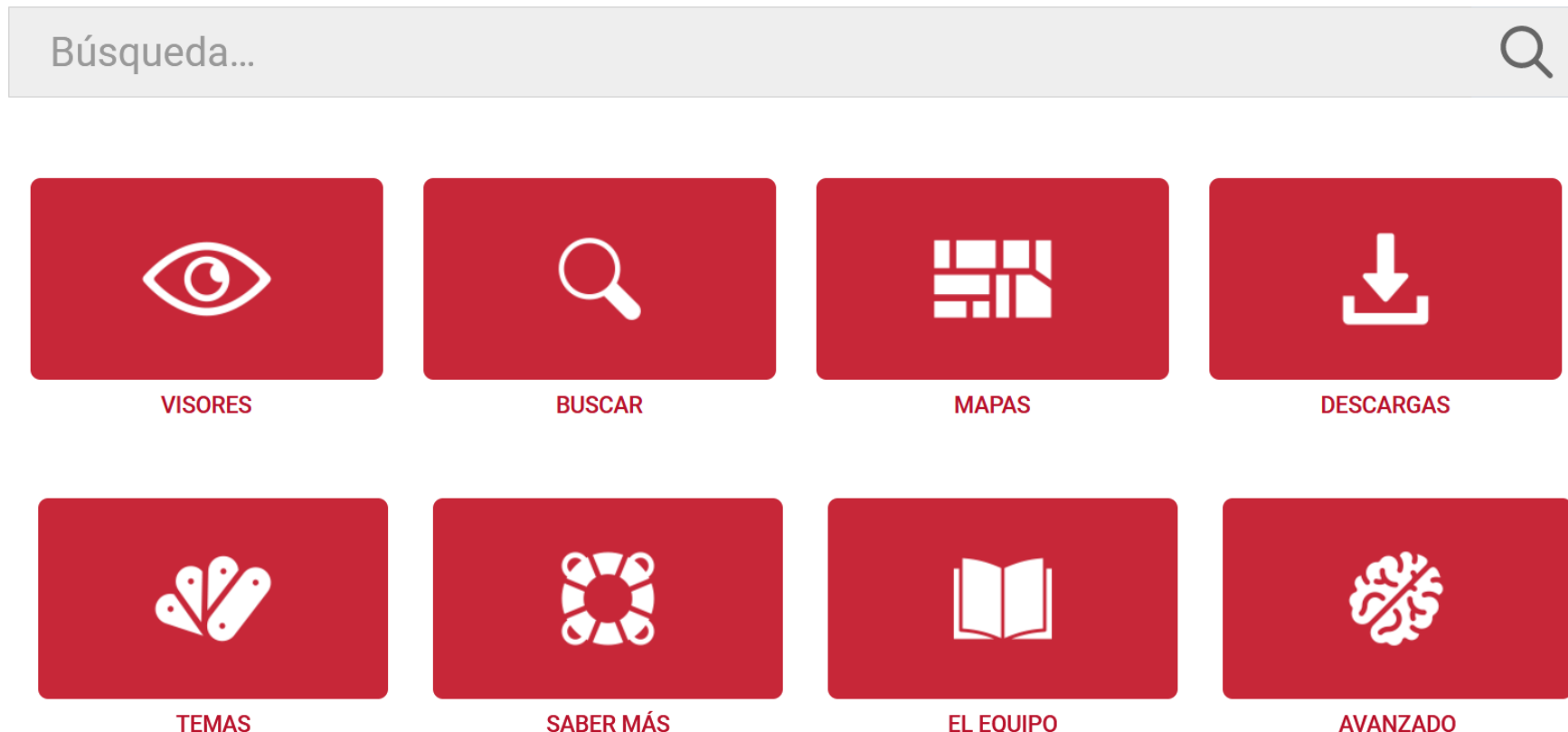
SERVICIOS DE UTILIDAD CIUDADANA



TRANSPORTES Y MOVILIDAD

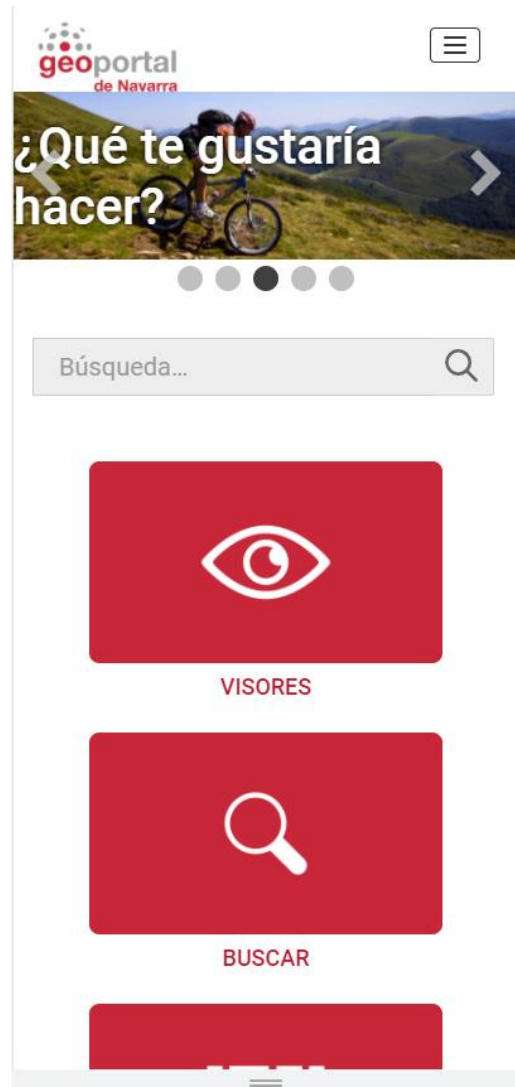
Características del Geoportal

Contenidos categorizados y estructurados por temas, organizados con opciones claras, sencillas y directas que **facilitan la búsqueda** de información.



Características del Geoportal

First mobile



Web **responsive** de estructura vertical adaptada a dispositivos móviles.

Objetivos

- **Generación de conocimiento** desde una perspectiva geoespacial: poner al alcance de todo el mundo **el conocimiento del territorio** de forma fácil, intuitiva y sencilla.
- Crear un **proyecto dinámico y abierto** a todos y cada uno de los ciudadanos.
- Construir un **entorno de colaboración** en el que todos los sectores de la población puedan aportar sus opiniones, ideas, informaciones y puntos de vista.
- **Ofrecer a otras iniciativas la información** que contiene.



¿Qué ofrece el Geoportal?

- **Acceso público, gratuito y de absoluta fiabilidad** a la información geográfica de Navarra.
- **Información viva** del entorno, actualizada periódicamente, oficial, gratuita, pública y fiable.
- La información utilizada por los distintos departamentos de Gobierno, las entidades locales y los organismos oficiales asociados, es la misma que se pone a disposición como **datos abiertos** a través del Geoportal.



Geoportal

Vamos a ver el Geoportal



<https://geoportal.navarra.es/>

